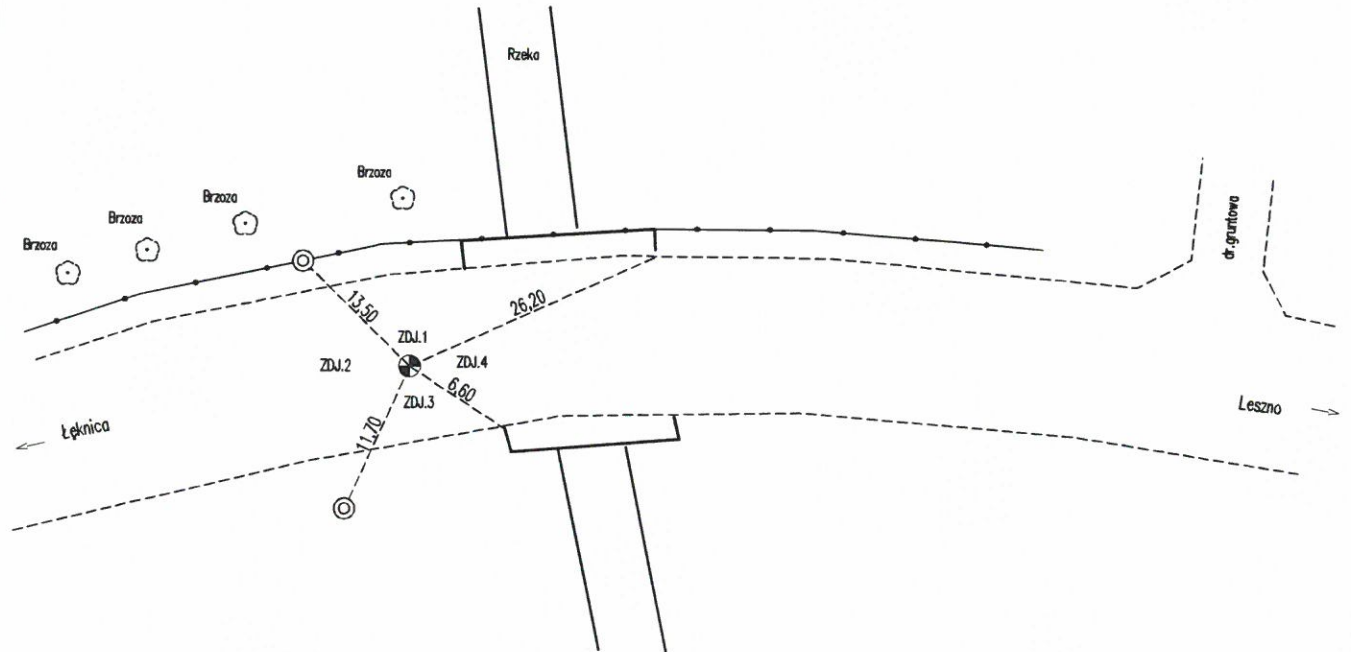
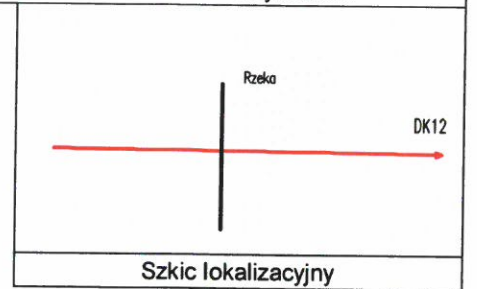


OPIS TOPOGRAFICZNY PUNKTU REFERENCYJNEGO

Nr drogi krajowej: DK12 Kilometraż: 45+113	Most	Numer Katalogowy: S0272.00
	Nazwa punktu	

	Żary	Iubuskie	GDDKiA
Miejscowość	Gmina	Województwo	o. Zielona Góra
			Użytkownik

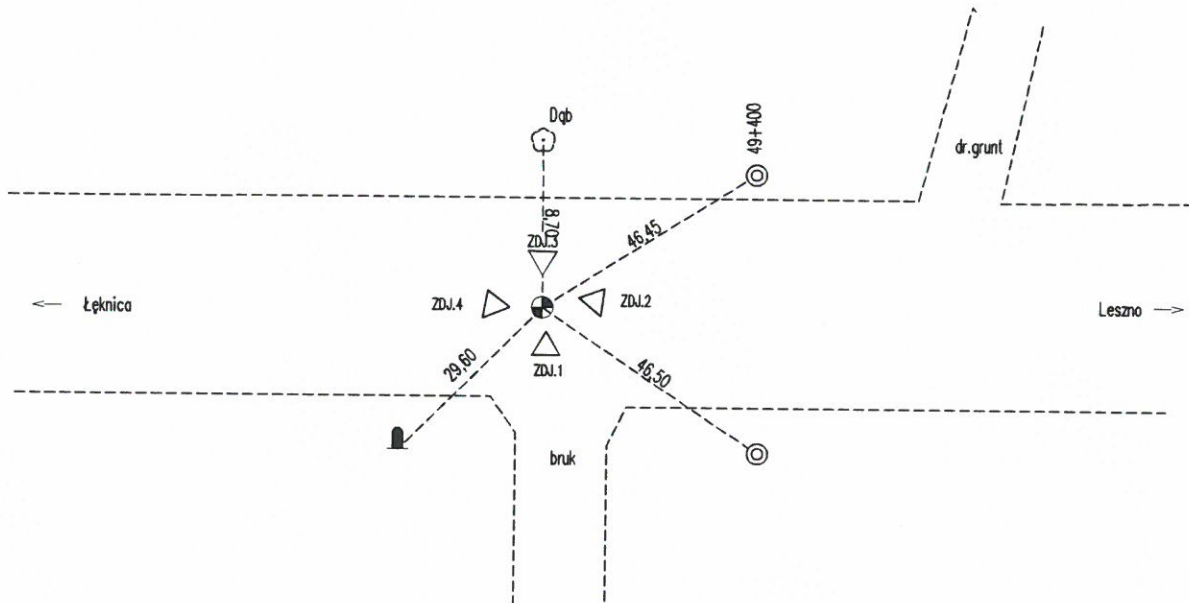
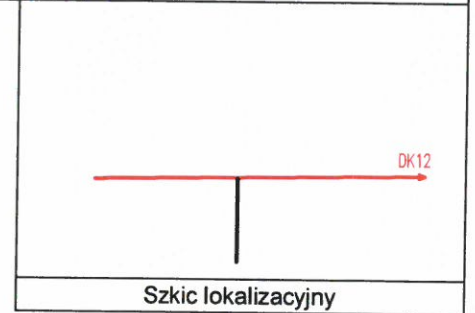


RZECZYWISTA DUGO ŚCI ODCINKÓW REFERENCYJNYCH				KM RZECZYWISTY	
POPZEDZAJĄCY PUNKT REFERENCYJNY		NASTĘPUJĄCY PUNKT REFERENCYJNY		WYKONAWCA: Instytucja: ABG Sp. z o.o. Sporządzi: Karol Mączka Data: 08.2011r.	
DUGO ŚCI ODCINKÓW REFERENCYJNYCH					
POPZEDZAJĄCY PUNKT REFERENCYJNY		NASTĘPUJĄCY PUNKT REFERENCYJNY			
S0271.50	2541m	S0273.00	4212m		
WSPÓRZĘDNE PUNKTU REFERENCYJNEGO					
WGS1984	B		L		H _{ELIPS}
	51 38' 20.0366"		15 11 ' 48.4338"		172.55
2000	X		Y		H _{GEOD}
	5722743.70		5513622.37		131.85

OPIS TOPOGRAFICZNY PUNKTU REFERENCYJNEGO

Nr drogi krajowej: DK12 Kilometraż: 49+325	Zjazd z prawej strony Nazwa punktu	Numer Katalogowy: S0273.00
---	---------------------------------------	--------------------------------------

Żagań	lubuskie	GDDKiA
Miejscowość	Gmina	Województwo
		o. Zielona Góra
		Użytkownik



RZECZYWISTA DUGO ŚCI ODCINKÓW REFERENCYJNYCH				KM RZECZYWISTY	
POPZEDZAJĄCY PUNKT REFERENCYJNY		NASTĘPUJĄCY PUNKT REFERENCYJNY		WYKONAWCA: Instytucja: ABG Sp. z o.o. Sporządzi: Karol Mączka Data: 08.2011r.	
DUGO ŚCI ODCINKÓW REFERENCYJNYCH					
POPZEDZAJĄCY PUNKT REFERENCYJNY		NASTĘPUJĄCY PUNKT REFERENCYJNY			
S0272.00	4212m	S0273.50	2696m		
WSPÓRZ ĘDNE PUNKTU REFERENCYJNEGO					
WGS1984	B		L		H _{ELIPS}
	51 37' 51.9911"		15 15' 15.5342"		170.12
2000	X		Y		H _{GEOD}
	5721889.30		5517607.68		129.41